


KOORDINAČNÍ SITUACE






INŽENÝRSKÉ SÍTĚ :

-  ČEZ 22 kW
 SMVAK KANALIZACE
 CETIN PODZEMNÍ VEDEN
 SMVAK VODOVOD

PŘÍPOJKY INŽENÝRSKÝCH SÍTÍ :

- | | |
|---|---------------------------|
| | PŘÍPOJKA SILNOPROUD |
|  | PŘÍPOJKA KANALIZACE |
| | VODOVODNÍ PŘÍPOJKA |
| | PLÁNOVANÁ TRASA PLYNOVODU |
| | PŘÍPOJKA PLYNOVODU |

LEGENDA :

- | | |
|---|-----------------------------|
|  | ZASTAVĚNÁ PLOCHA |
|  | HRANICE KATASTRÁLNÍHO ÚZEMÍ |
|  | HRANICE LESA |
| 372 78 | NADMOŘSKÁ VÝŠKA |
| 99 | SOUŘADNICE |
| 1105/5 | ČÍSLO PARCELY |
|  | ZÁPLAVOVÉ ÚZEMÍ Q100 |
|  | STÁVAJÍCÍ OBJEKT - DEMOLICE |

0,000 = 374,894 м н. м. Брв

název a místo stavby

"CENTRUM SOCIÁLNÍCH
SLUŽEB ve Frenštátě pod
Radhoštěm"

k.ú. Frenštát pod Radhoštěm , parc. č. 1099/

investo

Město Frenštát pod Radhoštěm
nám. Míru 1, 744 01 Frenštát pod Radhoštěm

část

C SITUACE

zodpovědný projektant

Petr Mareček, ČKAIT 1103789

vypracoval :
Petr Mareček, Ing. Richard Val

stupeň dokumentace

Architektonická studie

výkres:

KOORDINAČNÍ SITUACE

— 334 —

1.50

datum:	form
SRREN 2010	A2

číslo výkresu

C.1

